

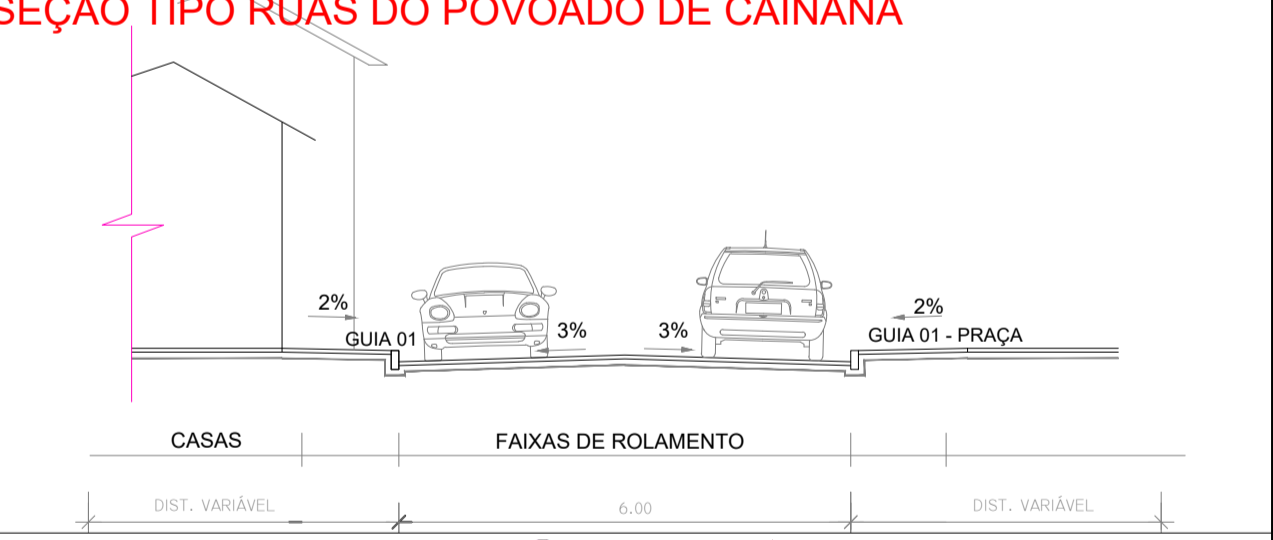
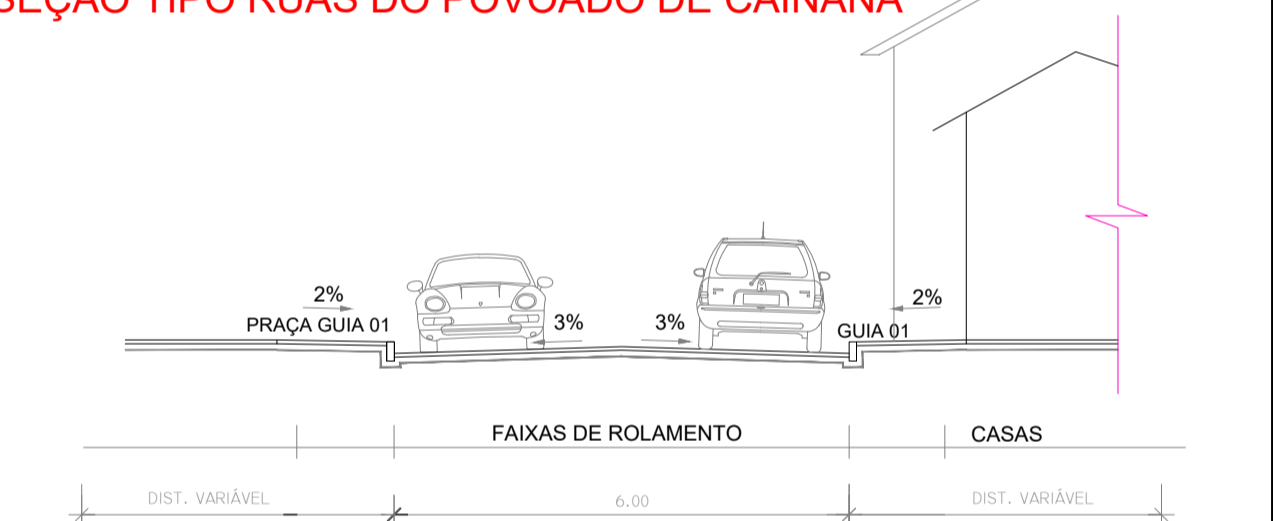
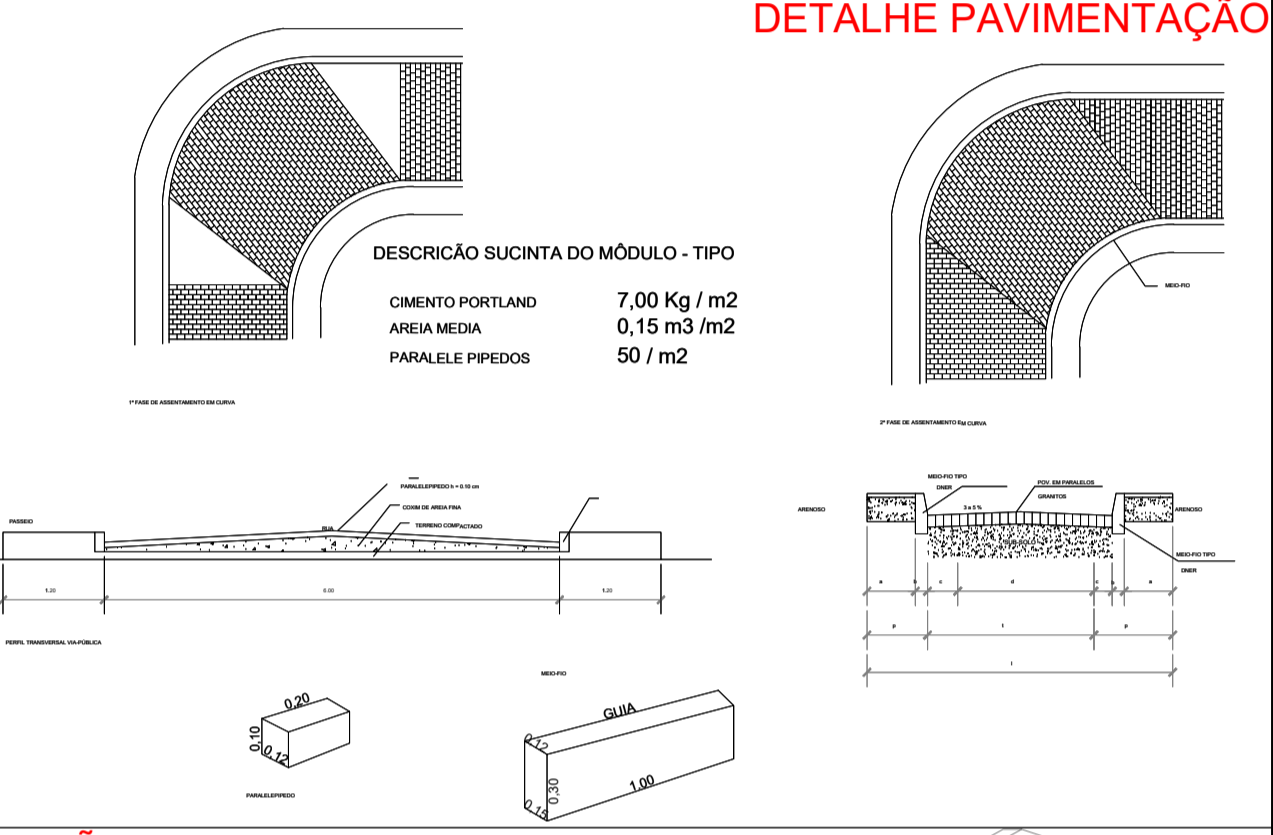
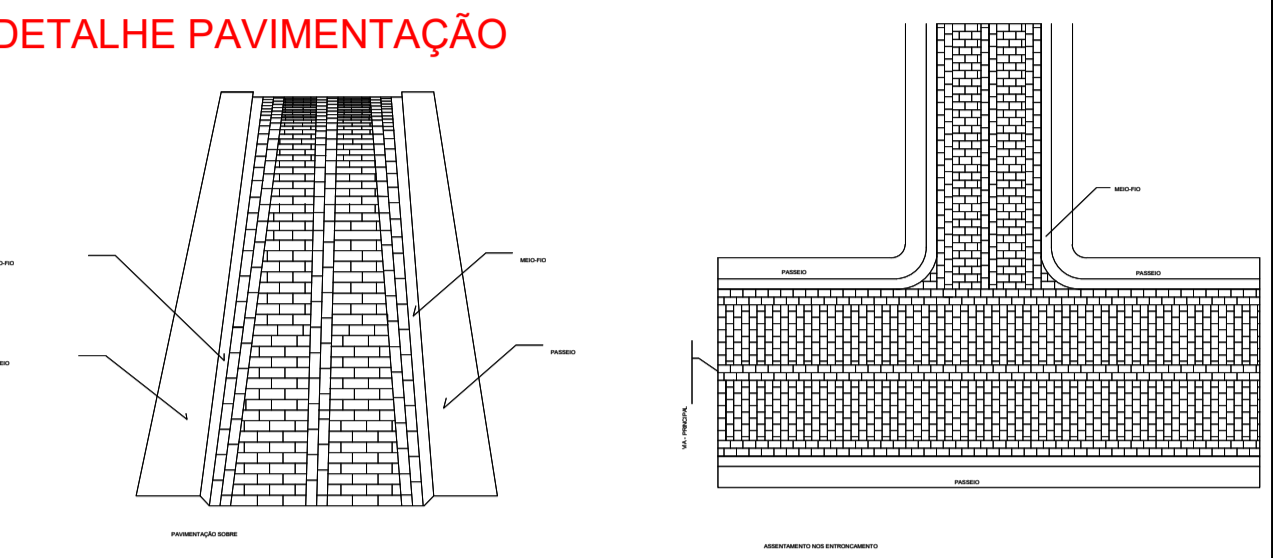
NUMERO	COORDENADAS UTM	COORDENADAS UTM	COORDENADAS UTM	COORDENADAS UTM
M	E (m)	N (m)	M	N (m)
M1	208.932,436	8.675.730,210		
M2	208.934,866	8.675.715,697		
M3	208.954,780	8.675.726,305		
M4	208.955,633	8.675.728,114		
M5	208.961,059	8.675.725,555		
M6	208.960,205	8.675.723,746		
M7	208.965,912	8.675.721,055		
M8	208.978,443	8.675.715,233		
M9	208.995,915	8.675.704,686		
M10	209.034,308	8.675.677,351		
M11	209.082,680	8.675.753,039		
M12	209.087,736	8.675.749,808		
M13	209.039,202	8.675.673,867		
M14	209.040,405	8.675.673,011		
M15	209.037,089	8.675.666,006		
M16	208.992,620	8.675.699,667		
M17	208.975,620	8.675.709,929		
M18	208.963,368	8.675.715,621		
M19	208.932,436	8.675.730,210		

PAVIMENTAÇÃO EM PARALELEPÍPEDO
POVOADO DE CAIANA - RUAS DA ESCOLA
 ESCALA: 1/500

MEMÓRIA DE CÁLCULO POVOADO DE CAIANA TRECHO II										
LOCAL	NOME DA RUA	RUA EM PARALELEPÍPEDOS (m²)			MEIO FIO			MEIO-FIO (m)		
		COMPRIMENTO	LARGURA	ÁREA	ÁREA TOTAL	COMP	LARGURA	ÁREA	TOTAL	COMP
	TRECHO II - RUA DA ESCOLA - ACESSO	122,66	6	735,96	1.275,78	245,3	-	-	-	-
	TRECHO II - RUA DA ESCOLA - FRENTE	89,97	6	539,82	179,9	-	-	-	425,26	-
	TOTAL GERAL	212,63			1.275,78				-	425,26

LEGENDA

- PAV. PROJETADA
- FAIXA DE ROLAMENTO
- SENTIDO DE ESCOAMENTO
- POSTE - REDE ELÉTRICA
- ÁRVORES
- SENTIDO DO FLUXO DE TRÂNSITO
- DAS AGUAS PLUVIAIS



PREFEITURA MUNICIPAL DE M. DO MORRO
 PROPRIETÁRIO:
 Kidman Pimenta da Souza - Crea 91290
 RESP. TÉCNICO: Engº Civil

TÍTULO: **PROJETO DE INFRA-ESTRUTURA URBANA**
PROJETO DE PAVIMENTAÇÃO

PRANCHA: **02.03**

Pavimentação de Vias Públicas com Construção e Meio Fio no Município de Mulungu do Morro, Estado da Bahia

ENDEREÇO: **MUNICÍPIO DE MULLUNGU DO MORRO - POVOADO DE CAIANA**

PROPRIETÁRIO: **PREFEITURA MUNICIPAL DE M. DO MORRO**

PAVIMENTAÇÃO: **POV. DE MULLUNGU**

DATA: **MAIO 2020**

DESENHO: **INDICADA**

ESCALA: **1.275,78 M²**