



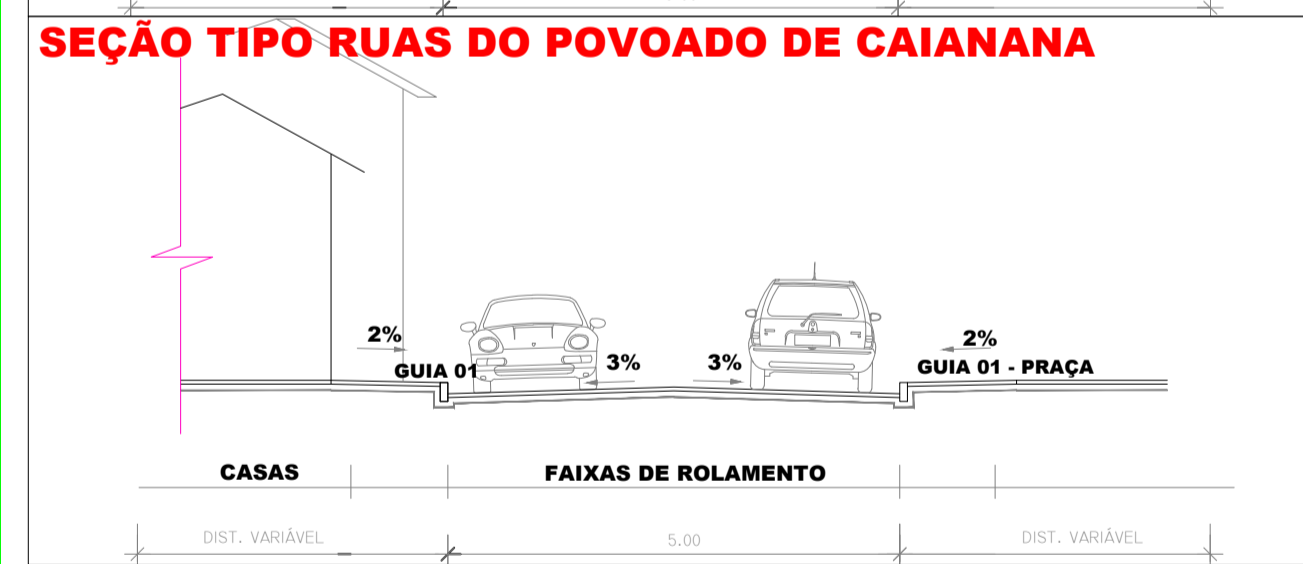
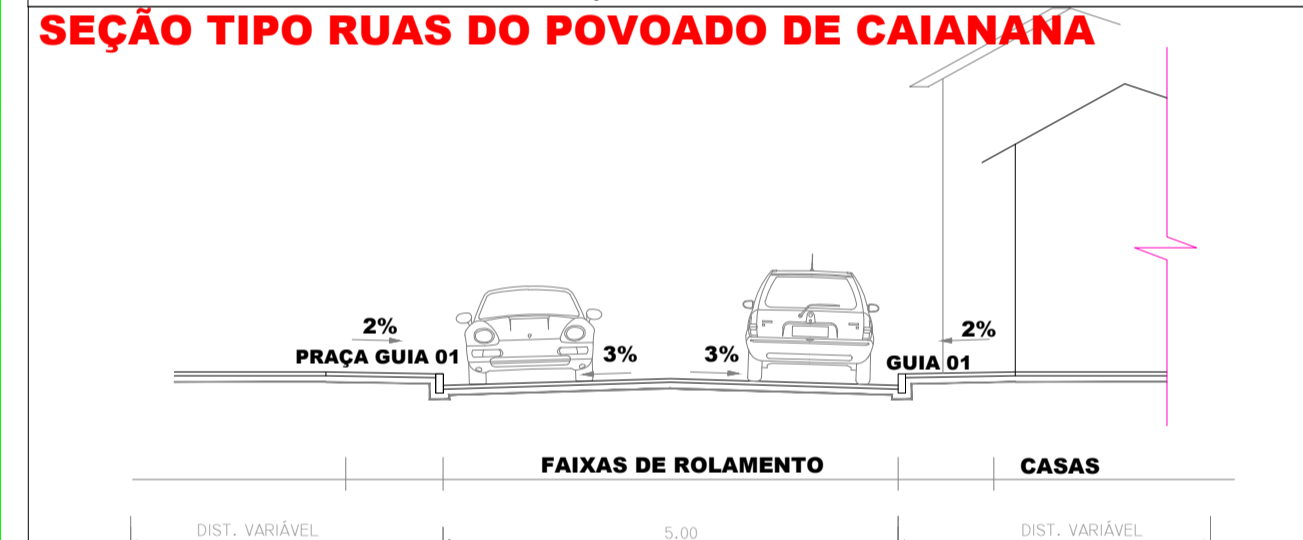
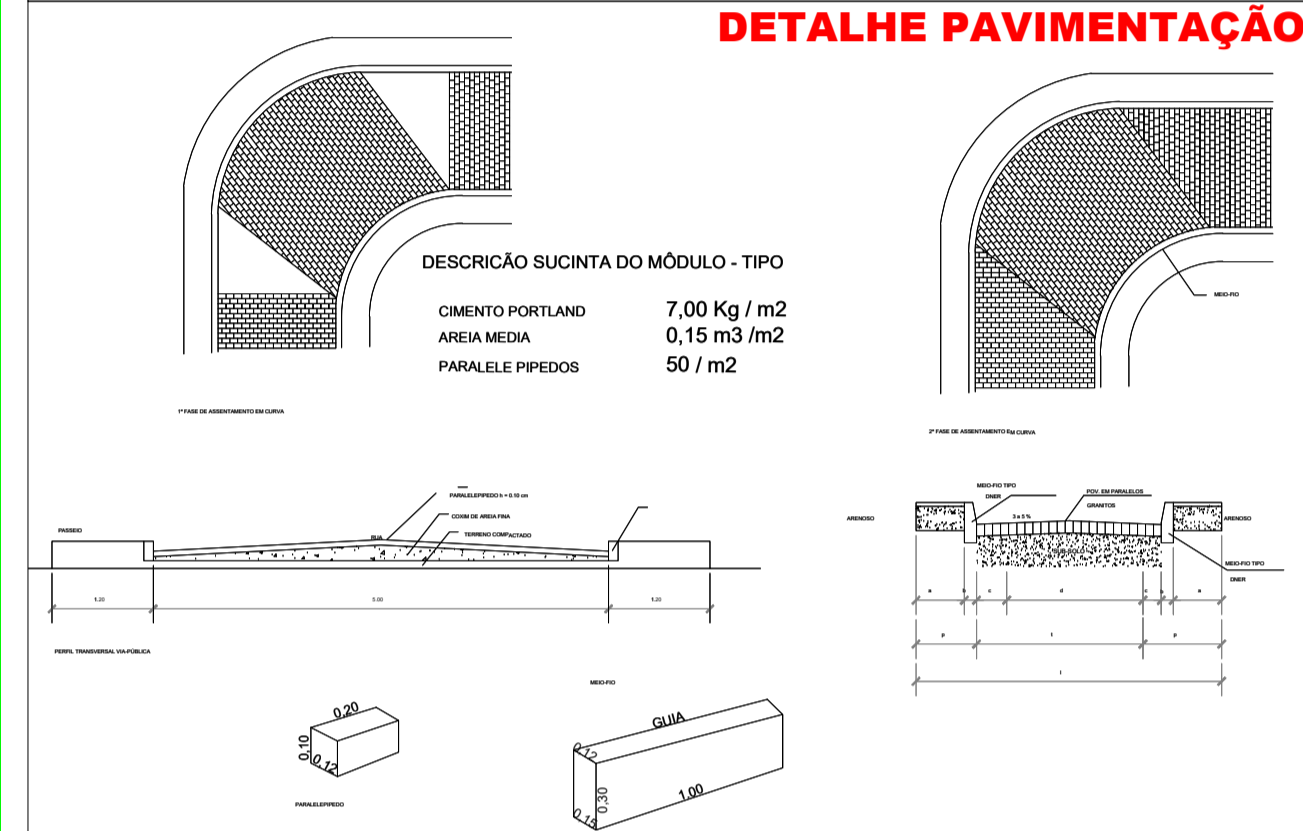
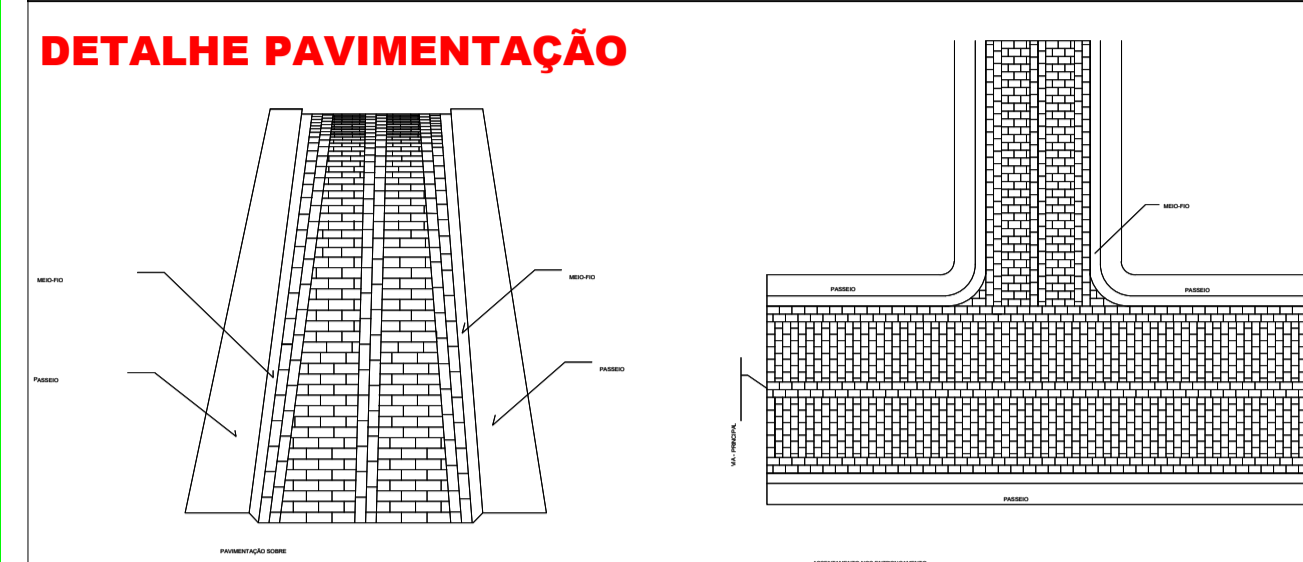
**PAVIMENTAÇÃO EM PARALELEPÍPEDO**  
**POVOADO DE CAIANA - RUAS DA CAIXA**  
 ESCALA: 1/600

PUNTO	AZIMUTE	DISTÂNCIA (m)	RUMO	COORDENADAS (UTM)	
				E (metros)	N (metros)
M1				208.976,455	8.675.825,451
M2	2°37'6"	5,000	2°37'6"NE	208.976,683	8.675.830,446
M3	2°37'6"	1,871	87°22'54"NW	208.976,814	8.675.830,531
M4	341°43'36"	87,007	18°11'48"NW	208.949,644	8.675.913,187
M5	71°43'36"	1,987	71°43'36"NE	208.951,530	8.675.913,810
M6	341°52'2"	5,000	18°7'36"NW	208.949,974	8.675.918,562
M7	65°43'36"	18,751	71°43'36"SW	208.932,169	8.675.912,683
M8	161°43'36"	5,000	18°16'24"SE	208.933,736	8.675.907,935
M9	71°43'36"	2,005	71°43'36"NE	208.935,640	8.675.908,563
M10	162°13'43"	78,277	17°46'17"SE	208.959,532	8.675.834,021
M11	217°25'24"	3,284	37°25'24"SW	208.957,536	8.675.831,413
M12	272°37'6"	8,402	87°22'54"NW	208.949,143	8.675.831,797
M13	182°37'6"	5,000	2°37'6"SW	208.948,915	8.675.826,802
M14	92°37'6"	29,571	87°22'54"SE	208.976,455	8.675.825,451

LOCAL	NOME DA RUA	RUA EM PARALELEPÍPEDOS (m²)			MEIO FIO			MEIO-FIO (m)	
		COMPRIMENTO	LARGURA	ÁREA	COMP	SUPRESSÃO	ÁREA	TOTAL	COMP
	TRECHO III- RUA DA CAIXA - LADO A	29,57	5	147,85	1.082,80	59,14	10,00	35,48	413,12
	TRECHO III- RUA DA CAIXA - LADO B	86,14	5	430,70		172,28			
	TRECHO III- RUA DA CAIXA - LADO C	82,10	5	410,50		164,2			
	TRECHO III- RUA DA CAIXA - LADO D	18,75	5	93,75		37,5	10,00		
	<b>TOTAL</b>								
	<b>TOTAL GERAL</b>	<b>216,56</b>		<b>1.082,80</b>		<b>433,12</b>	<b>20,00</b>		<b>413,12</b>

**LEGENDA**

- PAV. PROJETADA
- FAIXA DE ROLAMENTO
- SENTIDO DE ESCOAMENTO DAS AGUAS PLUVIAIS
- POSTE - REDE ELÉTRICA
- ÁRVORES
- SENTIDO DO FLUXO DE TRÂNSITO



PREFEITURA MUNICIPAL DE M. DO MORRO  
 PROPRIETÁRIO:  
 Kidman Pimenta da Souza - Crea 91290  
 RESP. TÉCNICO: Engº Civil

TÍTULO: **PROJETO DE INFRA-ESTRUTURA URBANA**  
**PROJETO DE PAVIMENTAÇÃO**

PRANCHA: **03.03**

Pavimentação de Vias Públicas com Construção e Meio Fio no Município de Mulungu do Morro, Estado da Bahia

ENDEREÇO: MUNICÍPIO DE MULLUNGU DO MORRO - POVOADO DE CAIANA

PROPRIETÁRIO: PREFEITURA MUNICIPAL DE M. DO MORRO  
 DATA: MAIO 2020

PAVIMENTAÇÃO POY. DE MULLUNGU  
 ESCALA: INDICADA

1.082,80 M²